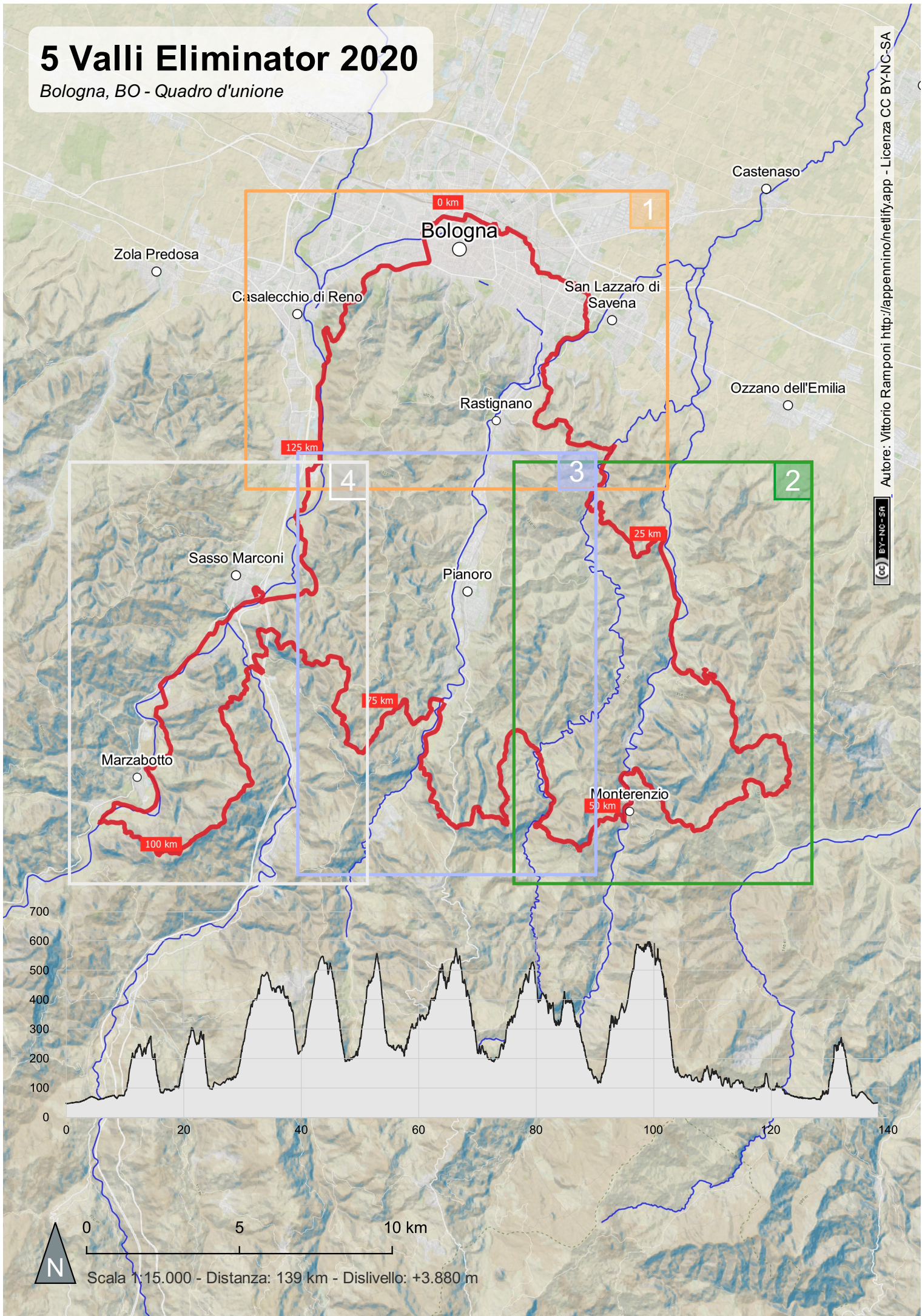


5 Valli Eliminator 2020

Bologna, BO - Quadro d'unione



Autore: Vittorio Ramponi <http://appennino.netlify.app> - Licenza CC BY-NC-SA



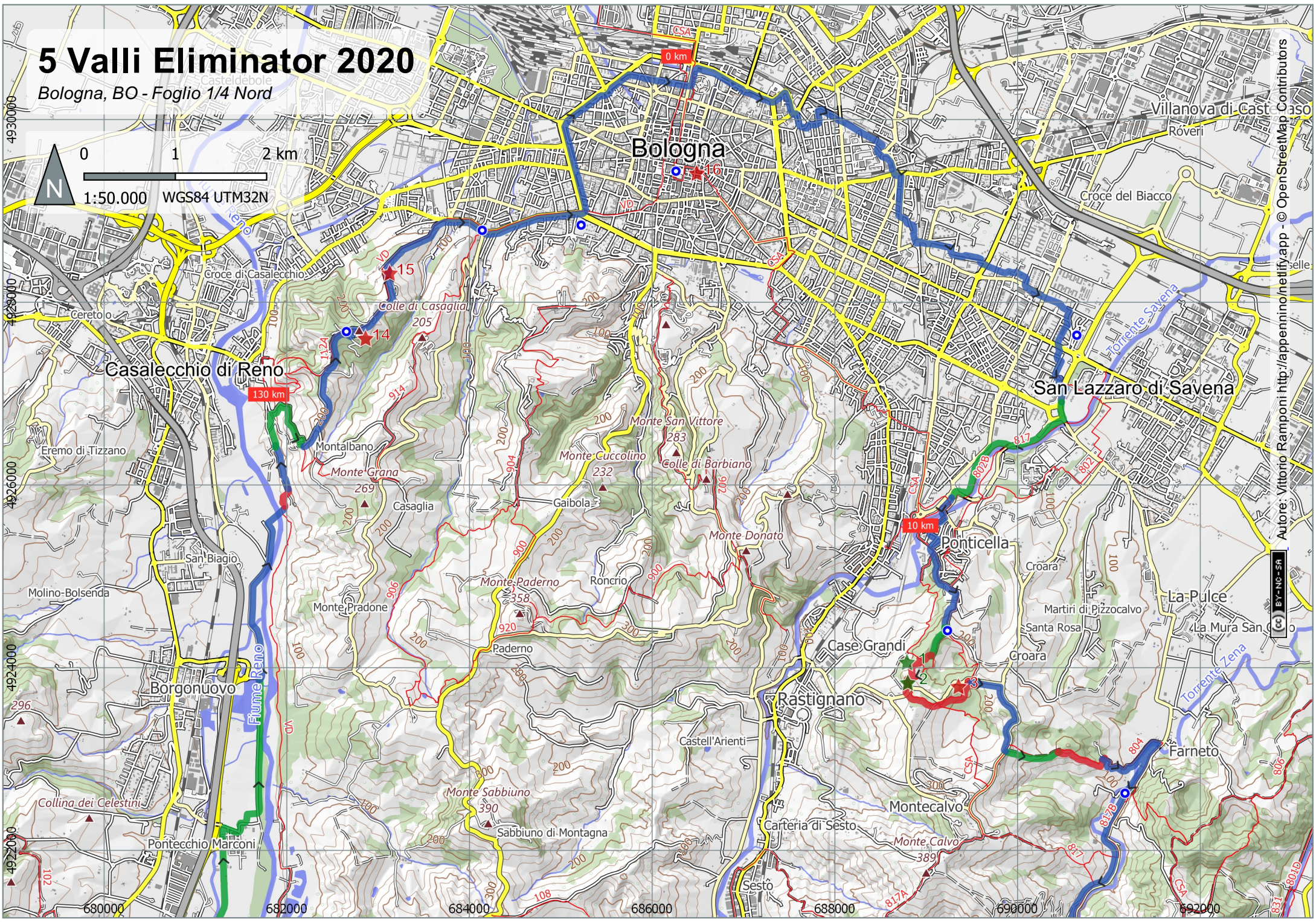
0 5 10 km

Scala 1:15.000 - Distanza: 139 km - Dislivello: +3.880 m

5 Valli Eliminator 2020

Bologna, BO - Foglio 1/4 Nord

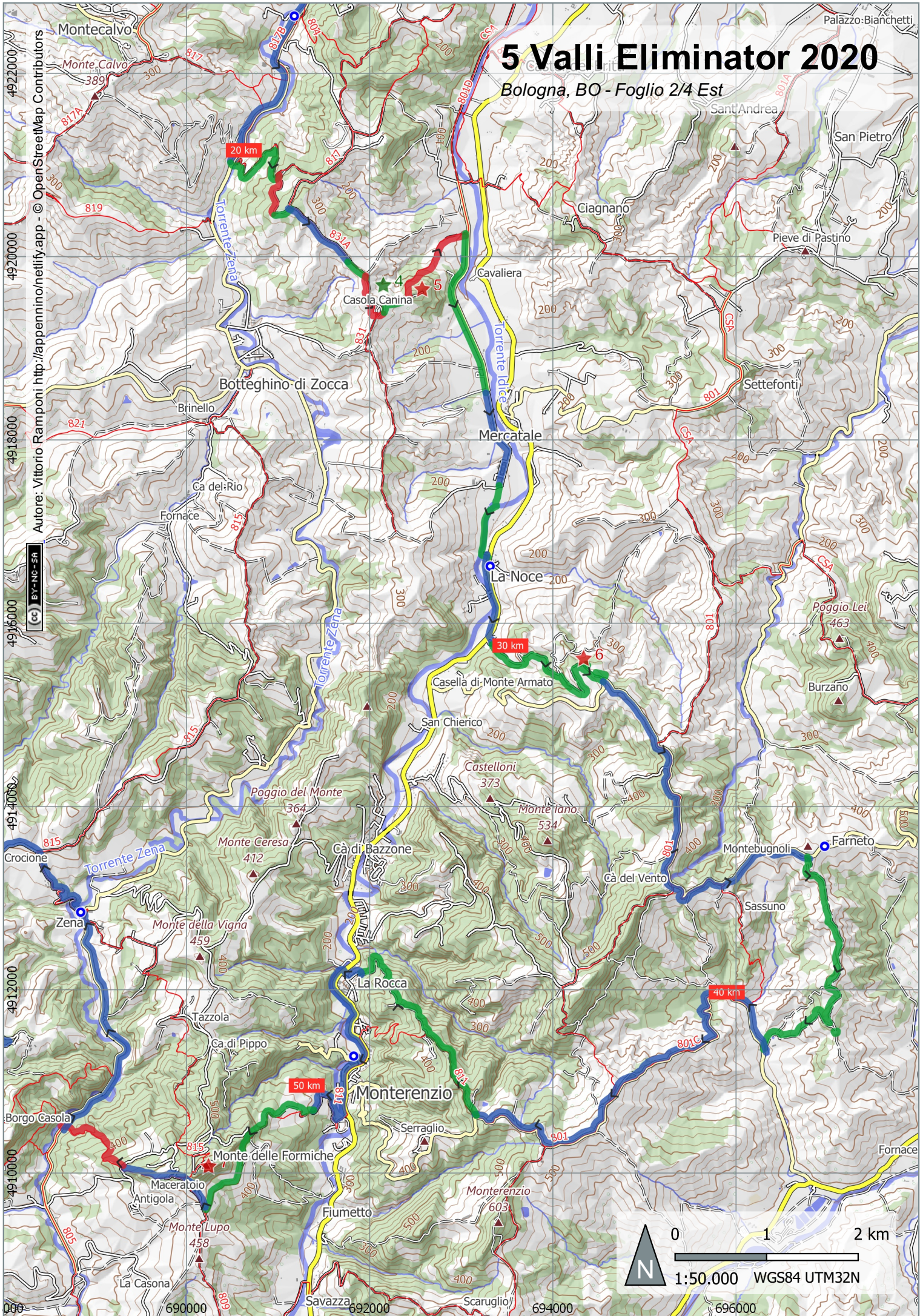
0 1 2 km
1:50.000 WGS84 UTM32N



Autore: Vittorio Ramponi <http://appennino.netlify.app> - © OpenStreetMap Contributors

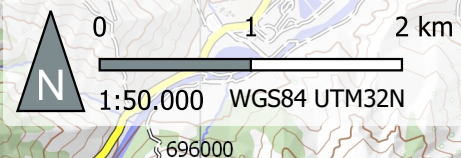
5 Valli Eliminator 2020

Bologna, BO - Foglio 2/4 Est



4922000
4920000
4918000
4916000
4914000
4912000
4910000
000

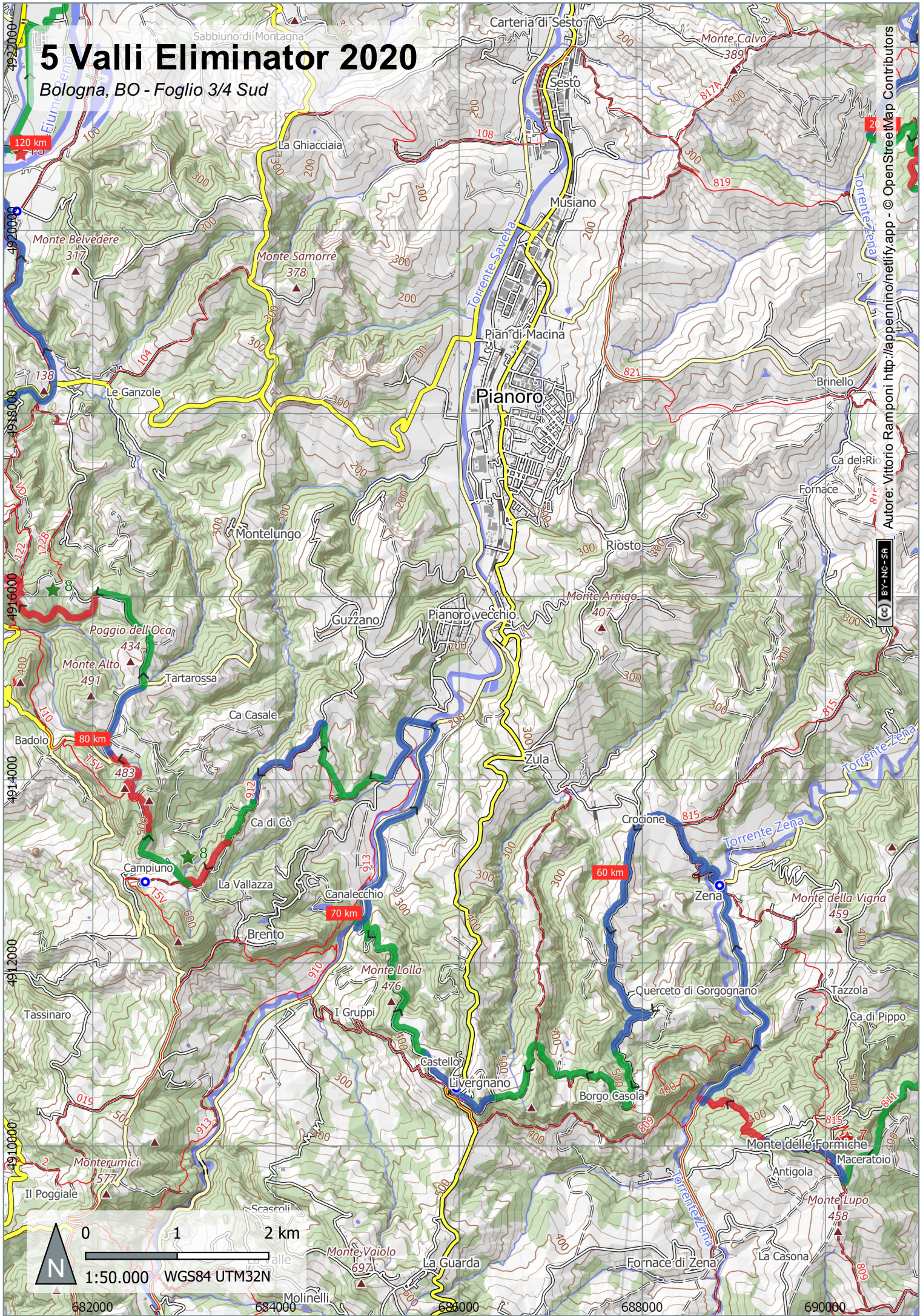
Autore: Vittorio Ramponi <http://appennino.netlify.app> - © OpenStreetMap Contributors



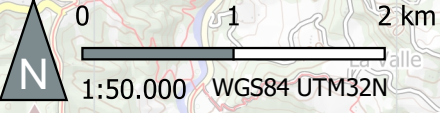
690000 692000 694000 696000

5 Valli Eliminator 2020

Bologna, BO - Foglio 3/4 Sud



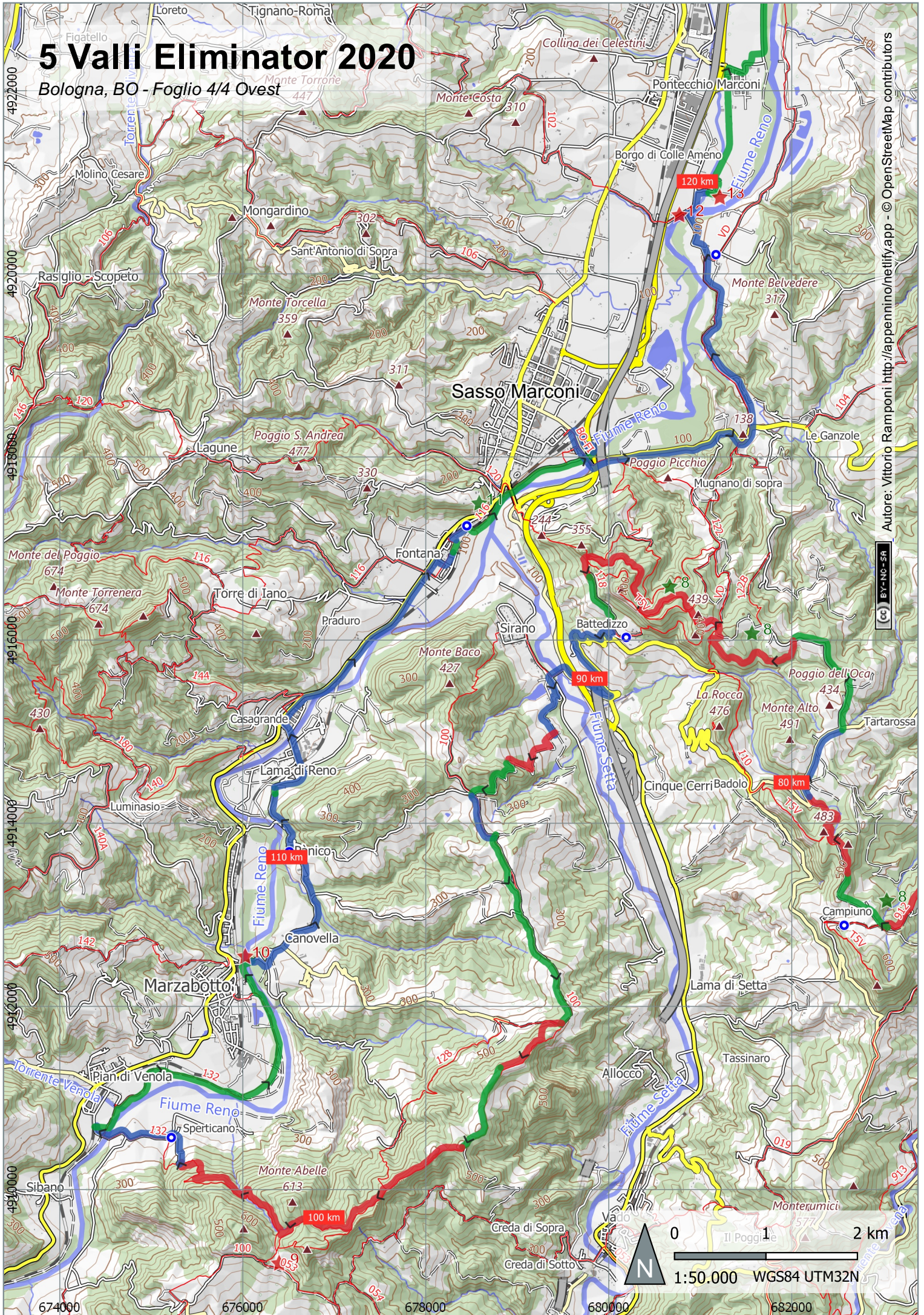
Autore: Vittorio Ramponi <http://lappennino/mtbify.app> - © OpenStreetMap Contributors



682000 684000 686000 688000 690000

5 Valli Eliminator 2020

Bologna, BO - Foglio 4/4 Ovest



Autore: Vittorio Ramponi <http://lappemino.netlify.app> - © OpenStreetMap contributors



0 1 2 km
1:50.000 WGS84 UTM32N

Esclusione di responsabilità

Quest'opera è diffusa a solo scopo divulgativo e non intende sostituire la cartografia ufficiale del territorio prodotta dagli organi competenti.

Le informazioni riportate sono quindi da considerarsi indicative.

L'autore offre l'opera "così com'è" e non fornisce alcuna dichiarazione o garanzia di qualsiasi tipo con riguardo all'opera, sia essa espressa o implicita, di fonte legale o di altro tipo, essendo quindi escluse, fra le altre, le garanzie relative al titolo, alla commerciabilità, all'idoneità per un fine specifico e alla non violazione di diritti di terzi o alla mancanza di difetti latenti o di altro tipo, all'esattezza o alla presenza di errori, siano essi accertabili o meno.

Salvi i limiti stabiliti dalla legge applicabile, l'autore non sarà in alcun caso responsabile nei confronti dell'utilizzatore a qualunque titolo per alcun tipo di danno.

Licenze



Quest'opera è distribuita con Licenza Creative Commons Attribuzione - Non commerciale - Condividi allo stesso modo 4.0 <http://creativecommons.org/licenses/by-nc-sa/4.0>

Significa che potrai duplicarla, distribuirla e modificarla a patto di citare sempre l'autore ed il sito originale di pubblicazione **Vittorio Ramponi** <https://appennino.netlify.app/>, ma che non potrai utilizzarla per finalità commerciali.

La cartografia è elaborata sulla base dei dati Open Street Map, open data Regione Emilia Romagna, open data Regione Toscana, open data Istituto Nazionale di Geofisica e Vulcanologia, rilievi diretti.

I dati di OpenStreetMap sono disponibili sotto la Open Database License e la cartografia è pubblicata con licenza CC BY-SA. © OpenStreetMap contributors <https://www.openstreetmap.org/copyright>

I dati della Regione Emilia Romagna - Geoportale sono pubblicati con licenza CC BY 3.0. <https://geoportale.regione.emilia-romagna.it>

I dati della Regione Toscana - Geoscopio sono pubblicati con licenza CC BY - CC BY-SA. <http://www502.regione.toscana.it/geoscopio/cartoteca.html>

Curve di livello e obreggiatura sono ottenuti per elaborazione dei DEM TINITALY pubblicati con licenza CC BY 4.0. Istituto Nazionale di Geofisica e Vulcanologia (INGV) <https://doi.org/10.13127/TINITALY/1.0>

Stampa

Al fine di mantenere la scala corretta si raccomanda la stampa dal pdf disabilitando la funzione di ridimensionamento automatico ai margini della stampante.

5 Valli Eliminator

5 Valli Eliminator è un mountain bike trail ideato da RUPEX ASD. È un percorso che esplora le colline di Bologna proponendo un universo di luoghi splendidi, sentieri e strade quasi sconosciute accuratamente scelte per vivere al massimo la passione del ciclismo fuori strada.

Il percorso può essere iniziato da qualunque punto, ma il verso di percorrenza è esclusivamente orario.

La scelta della scala 1:50000 nasce per dare una visione d'insieme del lungo trail, ma questo va a scapito della precisione di lettura. Per percorrere l'itinerario si consiglia quindi l'utilizzo della traccia scaricabile da appennino.netlify.app.

Descrizione dell'itinerario ed ulteriori informazioni sono reperibili dai siti:

<https://appennino.netlify.app/5-valli-eliminator>

<http://www.rupex.it/5-valli-eliminator>

Legenda

Percorso 5 Valli Eliminator

 Sentiero

 Sterrato

 Asfalto

Simboli

 Sentiero CAI

 Fonte


 Vetta

 8 km km parziali

 100 Numero sentiero

 T5V Traversata delle 5 Valli

 VDD Via degli Dei


 CSA Cammino di Sant'Antonio


Emergenze

 1 Buca delle Candele

 2 Palestrina

 3 Cava a filo


 4 Calanchi di Casola Canina

 5 Ruderì di Casola Canina

 6 Flaminia Minor

 7 Santuario Monte delle Formiche

 8 Contrafforte Pliocenico

 9 Caprara, Monte Sole


 10 Passerella sul Reno


 11 Rupe del Sasso

 12 Ponte di Vizzano

 13 Palazzo Rossi

 14 Basilica di San Luca

 15 Portico di San Luca

 16 Bologna centro storico